

2.24 الفرص المتاحة للاستثمار الاقتصادي ببلدية مجاز عمار

2.24.1. الإطار العام

الرمز الجغرافي 2424

الشوارع : بلدية شبه حضرية

التضاريس : بيدمونت + السهول

المساحة: 38,67 كم²

سكان(توقعات نهاية عام 2022): 9212 نسمة

تقنيات البنية التحتية:

- معدل الربط بشبكة الكهرباء 98: (%)
 - معدل توصيل الغاز 81: (%)
 - معدل الاتصال بشبكة المياه 83: (%) AEP
 - نسبة التوصيل بشبكة الصرف الصحي 97: (%)
- تقع الجماعة على بعد 14 كلم من عاصمة الولاية قالة وتقع في 78 كلم عن عنابة.
- إمكانية الوصول :

RN 20-الرابط بين قالة ومجاز عمار؛

RN 20 -الرابط بين مجاز عمار وهواري بومدين؛

CW 122-الذي يربط مجاز عمار بحمام الدباغ؛

CW 126-يربط الفدج بمجاز عمار.

جهات الاتصال :

● الهاتف: 037.21.81.67/ 037.21.84.32


● فاكس: 037.21.81.67/037.21.84.32

● البريد الإلكتروني:

2424apcmdejzamar@gmail.com

وهي محدودة من قبل البلدية (البلديات) التالية:

- في الشمال الفجودج
- وجنوبا هواري بومدين
- وفي الشرق قالة وبن جراح
- ومن الغرب همام الدباغ



● ديناميات الاستثمار المحلي

➤ ANADE

عدد الملفات المقدمة		عدد الملفات		عدد الملفات الممولة	
		احتفظ بها			
الإجمالي (نهاية 2022)	بما في ذلك 2022	الإجمالي (نهاية 2022)	بما في ذلك 2022	الإجمالي (نهاية 2022)	بما في ذلك 2022
273	13	164	13	87	04

➤ CNAC

عدد الملفات المقدمة		عدد الملفات		عدد الملفات الممولة	
		احتفظ بها			
المجموع	بما في ذلك 2021	المجموع	بما في ذلك 2021	المجموع	بما في ذلك 2021
72	1	72	1	44	1

➤ ANGEM

عدد الملفات المقدمة		عدد الملفات المحفوظة		عدد الملفات الممولة	
المجموع	بما في ذلك 2021	المجموع	بما في ذلك 2021	المجموع	بما في ذلك 2021
52	42	42	38	36	27

➤ CALPIREF (fin 2021)

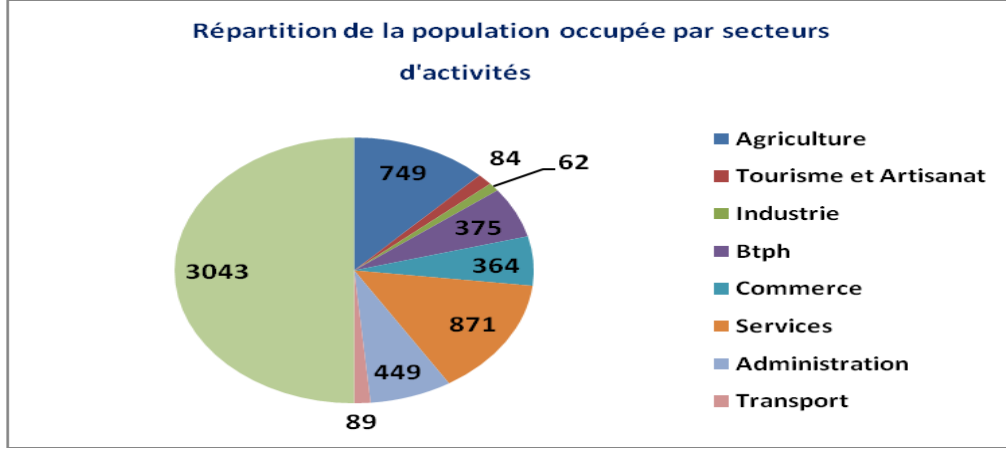
عدد المشاريع المعلنة			المشاريع قيد التشغيل	مشاريع قيد التنفيذ	المشاريع لم تبدأ	المشاريع الملغاة	توقفت المشاريع.
المجموع	بما في ذلك 2021	وظائف					
3	0	334	1	1	1	7	0

● العمالة (الوضع في نهاية عام 2022)

السكان النشطون	السكان العاملون	السكان العاطلين عن العمل	معدل البطالة (%)
4255	3043	1212	28,48

تم التعبير عن الطلب على الوظائف في نهاية عام 2022

بما في ذلك الشباب (16-24 سنة)	المجموع	رجل	مرأة
363	1212	487	725



● الإمكانيات التجارية

الإنتاج الصناعي		خدمة ما قبل المحطة		تاجر الجملة	
PM	PP	PM	PP	P M	P P
4	30	2	181		4

البنية التحتية للتخزين	
تحت التبريد (م ³)	القدرات المثبتة (م ³)
-	-
3060	6631

● الإمكانيات السياحية

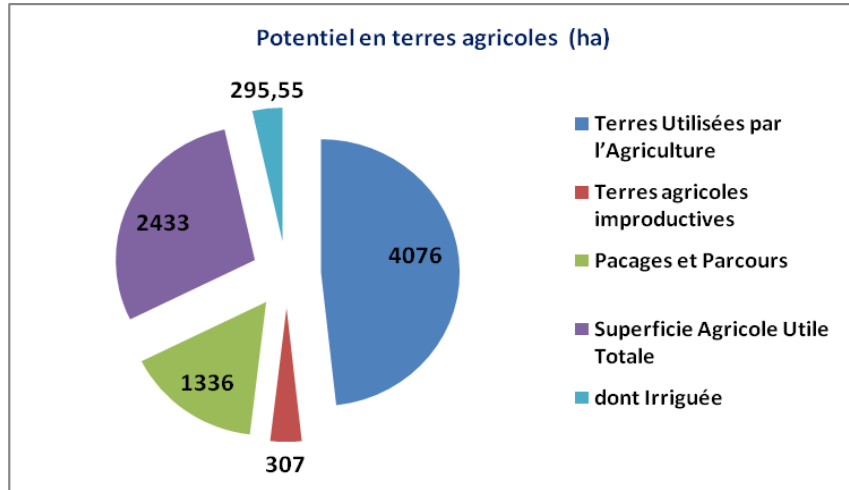
➤ المواقع التاريخية والطبيعية

- المقبرة الرومانية "دوار الكاف".
- ثكنات كبيرة من الحقبة الاستعمارية .
- المزارع الاستعمارية.
- معصرة زيت من الحقبة الاستعمارية.

- عدة ينابيع معدنية منها: عين فطيمة وعين مرجة وعين بوحصيلة

➤ حرف

- عدد الوحدات الحرفية 25 : في تصنيع المواد، 43 في الخدمات، و 20 في الفن



➤ المحاصيل العشبية

الحبوب		العلف		الخضار المجففة		الزراعة البستانية		المحاصيل الصناعية	
المساحة (هـم ²)	الانتاج	المساحة (هـم ²)	الانتاج	المساحة (هـم ²)	الانتاج	المساحة (هـم ²)	الانتاج	المساحة (هـم ²)	الانتاج
686	13449	50	19600	54	648	113	14365	138,3	105600

➤ مزارع الفاكهة

زيتون		الحمضيات		النواة والبذور	
المساحة (هـم ²)	الانتاج	المساحة (هـم ²)	الانتاج	المساحة (هـم ²)	الانتاج
227,5	2014	38	5620	113	14012

➤ لإنتاج الحيواني (الاحجام)

غنم		ماشية		الماعز		الدجاج اللاحم 10 ³	خلية
المجموع	غنم	المجموع	الأبقار ألبان	المجموع	معزة		
3014	1486	313	127	1471	600	78	965

➤ الإنتاج الحيواني (الكمية)

اللحوم الحمراء (Qx)				لحم أبيض (Qx)			بيض	لبن	عسل	صوف
بوف	فوق	كاب	المجموع	بول	العطاء	المجموع	10 ³	هل)	Qx	Qx
690	100 3	39	1732	1521	0	1521	579	10970	32.15	140

● إمكانية وجود مواد مفيدة

➤ الموارد المعدنية المعدنية

مادة	مجال الاستخدام	ملاحظة
الأنثيمون	طابع الطباعة السيراميك/...	المؤشر الأولي

➤ مهنة في الاستغلال (تصاريح التعدين)

الشركات عام	قال المكان	مادة	مجال الاستخدام	الاحتياطات المقدرة
خدمة أكشن بيتون	مشتت غلا2	الحجر الجيري	المجاميع	16652951

● إمكانات الغابات

اسم الغابة	المساحة (هكتار)	الأنواع المهيمنة
/	900	/

● إمكانية استرداد النفايات

الخريطة الإقليمية لفرص الاستثمار لبلديات ولاية قالة

النفائات الخطرة الخاصة والخاصة	مكان التفريغ	كمية النفائات الصلبة المتولدة (طن/ يوم)
3	تفريغ البرية	5,2

● تكوين الموارد البشرية

يتم توفير تكوين الموارد البشرية المحلية من خلال CFPA التابع لهواري بومدين .

2.24.3 بعض الأفكار لمشاريع اقتصادية تم تحديدها لوضعها في خدمة الاستثمار

أفكار المشاريع التي تستهدف الإبداع الشركات الصغيرة والمتوسطة تغطي المجالات التالية :

➤ زراعة

- توسيع بساتين الأشجار
- تنمية المناطق الزراعية
- إنتاج البذور والنباتات
- تطوير المحاصيل الدفيئة
- تطوير تربية الماشية
- تطوير مجتمعات الدواجن.
- ...

➤ غابة

- تأجير قطع أراضي (0.25 هكتار) في الغابة لتركيب خلايا النحل .
- ...

➤ بيئة

- التنظيف والصيانة والتطهير في المناطق الحضرية.
- إزالة النفايات الحضرية لمداخن النفايات الخاضعة للرقابة.
- استعادة المواد البلاستيكية القابلة لإعادة التدوير.
- تصنيع الركام على أساس إعادة تدوير مخلفات الهدم والبناء.
- ...

➤ صيد الأسماك وتربية الأحياء المائية

- إنشاء وزراعة أحواض الري .
- تطوير مزارع تربية الأحياء المائية.
- استغلال المسطحات المائية للاستزراع المائي.
- ...

➤ حرف

- الترويج للتطريز التقليدي.
- تصنيع المجوهرات.
- صناعة الملابس والتطريز التقليدي.
- صناعة العناصر الزخرفية والفخارية والزجاجية والنحت الخشبي.
- الترويج للسلال
- فنون الحديد المطاوع.
- ...